




point	beskrivelse			beskrivelse	point
40	1. Jordvold knæk nordligste	Løbetid 90 min. For sent i mål giver -10, -20, -40, - 80 osv point pr. minut		21. Mose NØ del	40
60	2. 20 m nord for bænk på højeste punkt			22. Højderyg indtegnet	10
40	3. Jordvold knæk 150 m syd for post 1.			23. Slugt opgivet ved post 16	30
50	4. Odde syd for P på kort		Rækkefølge af klip uden betydning. En af højene ej i terræn	24. Punkthøj mellem Kongensport og Nørreport	30
40	5. Trappe ved port (ej i terræn) vestligste			25. Punkthøj mellem Kongensport og Nørreport	30
30	6. Lavning S for Bülowvej V. ende			26. Punkthøj mellem Kongensport og Nørreport	30
30	7. Hus med både	Navn		27. Spisested for ænder	80
40	8. Sydligste udløber			28. Slugt indtegnet	10
20	9. Flagstang syd for Kajakklubben	Klub		29. Slugt indtegnet	10
60	10. Slugt 90 m - 10 o N for jernbanesporende.	Straf min.		30. Sti x jordvold indtegnet	10
80	11.  (ej i terræn)			31. Blomsterbjerget	40
20	12. "Prinsessens Bastion" indtegnet	Point		32. Midt i "Bakker"	60
30	13. Kanon 50 m SØ for "Prinsessens Bastion"	Overtid		33. Robinehaven indtegnet (Fredericia C)	10
40	14. Rund bygning	I alt		34. På løberute	60
80	15. Slugt 340 m fra "P" i Prinsensgade i forlængelse af Prinsensgade			35. Overblik over Fredericia C	60
30	16. Høfde 8 S for badebro (10 på kortet)			36. Underholdningssted	50
40	17. Stenglacis - nordligste	41.	42.	37. Travers indtegnet	20
30	18. Trappe til Danmarksgade			38. Jokerpost i Fredericia C	100
60	19. Nordligste bunker			39. Jokerpost på volden	100
60	20. Bunker øst for sandkasse	30.	40.	40. Udløber på Prins Georgs Bastion	50